

The background of the entire page is filled with numerous colorful handprints in various sizes and orientations. The colors include shades of green, yellow, pink, orange, and red. Some handprints are solid, while others have patterns or stripes. The hands appear to be reaching out from all directions, creating a sense of community and diversity.

ZRS Bistra
P T U J

POBARVAJ MESTO

PoTUJ... RAZISKUJ in
SPOZNAVAJ PTUJ




Dragi mladi raziskovalec najstarejšega mesta v Sloveniji. Mesto Ptuj je središče Mestne občine Ptuj. Območje mesta je bilo poseljeno že v pozni kameni dobi, v antiki pa se je iz vojaškega tabora razvila rimska utrdba Poetovio. Srednjeveški del mesta se je naslonil na vznožje grajskega griča. Mimo Ptuja je potekal tudi zgodovinsko pomemben prehod čez Dravo, ki je bila pomembna trgovska pot med Baltskim in Jadranskim morjem, imenovana Jantarska pot.

Pred tabo je čudovita pobarvanka, v kateri boš našel vse glavne ptujske znamenitosti. Ob barvanju si lahko prebereš tudi osnovne opise znamenitosti, da boš izvedel še kaj več o njih.

Želim ti veliko zabave ob pridobivanju novih znanj.



Cerkev sv. Jurija

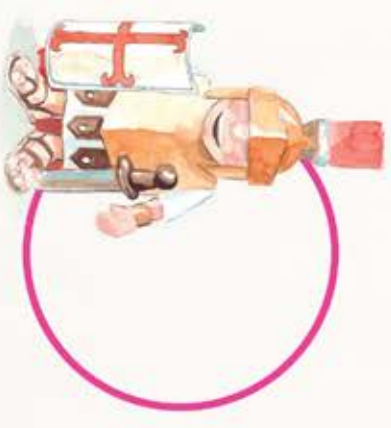


Tvoje beležke:




Mestna župnijska cerkev sv. Jurija, ki stoji na vzhodnem delu najstarejšega predela mesta, je od leta 1863 tudi proštjska cerkev. Cerkev je najbogatejši arhitekturni spomenik Ptuja. Velja za eno najstarejših zgradb v mestu, njen začetek gradnje sega v 12.stoletje.

Dominikanski samostan



Tvoje beležke:

Na zahodnem robu starega mestnega jedra stoji dominikanski samostan. Dominikanci, ki so prišli iz Brež na Koroškem, so bili prvi menihi na Ptujju. Samostan in cerkev so leta 1230 ustanovili gospodje Ptujski, ki so si ga izbrali tudi za svoje zadnje počivališče.




Florjanov spomenik




Tvoje beležke:

Spomnik sv. Florijana, zavetnika pred ognjem, stoji na Mestnem trgu in je bil postavljen leta 1745. Meščani so ga postavili, saj je Ptuj doživel že več hudih požarov, najhujšega 1684.



Mali grad-Knjižnica



Tvoje beležke:




Mali grad je mogočen dvorec, ki stoji na koncu Prešernove ulice in je omenjen že v 13. stoletju. Vanj so se preselili gospodje Ptujski, ko je bil na obisku salzburški nadškof. Danes je v njem knjižnica, poimenovana po pisatelju Ivanu Potrču.

Mestna galerija




Tvoje beležke:



Zgradba Mestne galerije na Prešernovi ulici je bila dijaški dom tik ob stari stavi ptujske gimnazije. Sedaj je v stavbi Mestna galerija, kjer so razstave različnih umetnikov. Med pomembnejše šteje France Mihelič, ki je ovekovečil podobo Kurenta in je bil profesor risanja na ptujski gimnaziji.

Mestna hiša



K. KERESTIŠ

Tvoje beležke:



Ptujska Mestna hiša ali rotovž s svojo razgibano arhitekturo obvladuje celoten Mestni trg. Na vogalnem prizidku sta kipa sv. Viktorina in Trajana, dveh pomembnih oseb iz ptujske zgodovine. Mestno hišo so 1906-1907 zgradili po načrtih dunajskega arhitekta Maxa Ferstla. Nekoč je bila tukaj stavba zgrajena v poznogotskem stilu, last ptujskega trgovca Poskoschila. V stavbi je danes sedež Mestne občine in župana.

Mestni kino



Tvoje beležke:



Na Cvetkovem trgu, nedaleč od Drave, je ptujski kino, nekoč Nemška hiša. Ptujčani smo prvo kino predstavo dobili že 3. marca 1897 - le dobro leto zatem, ko sta brata Lumière pariškemu občinstvu predstavila kinematograf.



Pri posamezni
pobarvanki vpiši
številko
znamenitosti iz
zemljevida v
prazen krog.





1

6

3

11

8

9

14

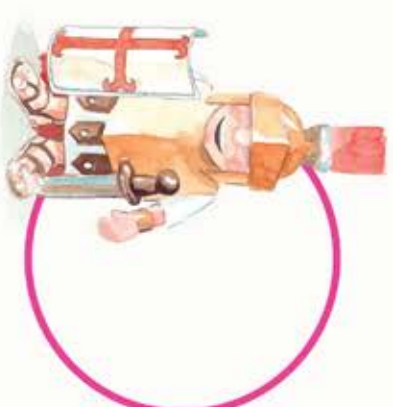
12

15

7


10

Mestni stolp

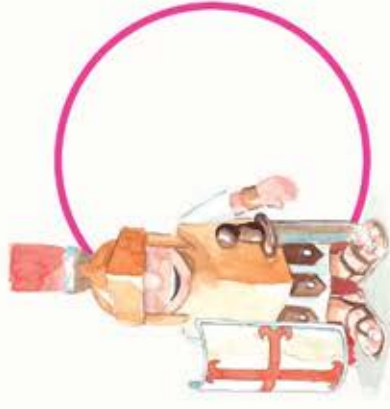
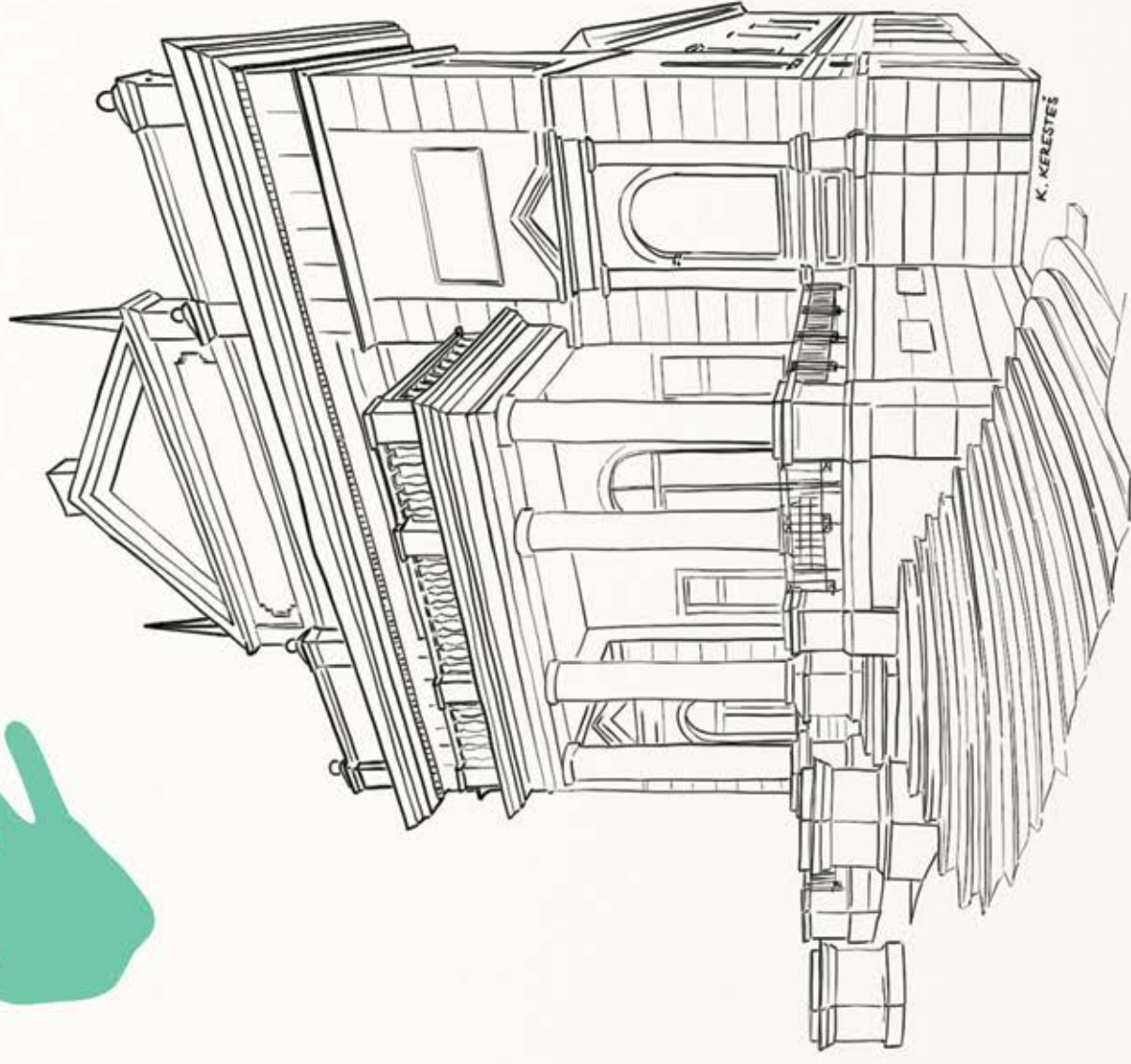


Tvoje beležke:

V neposredni bližine cerkve sv. Jurija stoji mestni stolp, simbol mestne veljave in moči. Meščani so ga dali postaviti za obrambo mesta, zgradili so ga italijanski gradbeni mojstri. Stolp je prvič omenjen v mestnem statutu iz leta 1376, in stoji na mestu, kjer je bil poprej starejši stolp.




Mestno gledališče



Tvoje beležke:

Zgodovina ptujskega gledališča sega v leto 1786.
Novo ptujsko gledališče se je s prvo uprizoritvijo
predstavilo 26. februarja 1996.

Miheličeva galerija



Tvoje beležke:



Okrogel vodni stolp ob Dravi nosi letnico 1551 in je bil del mestnega obrambnega obzidja. V njem domuje galerija, imenovana po Francetu Miheliču, znanem slovenskem slikarju, grafiku in ilustratorju, ki se je srečal z likom Kurenta v času dela na ptujski gimnaziji.

Minoritski samostan



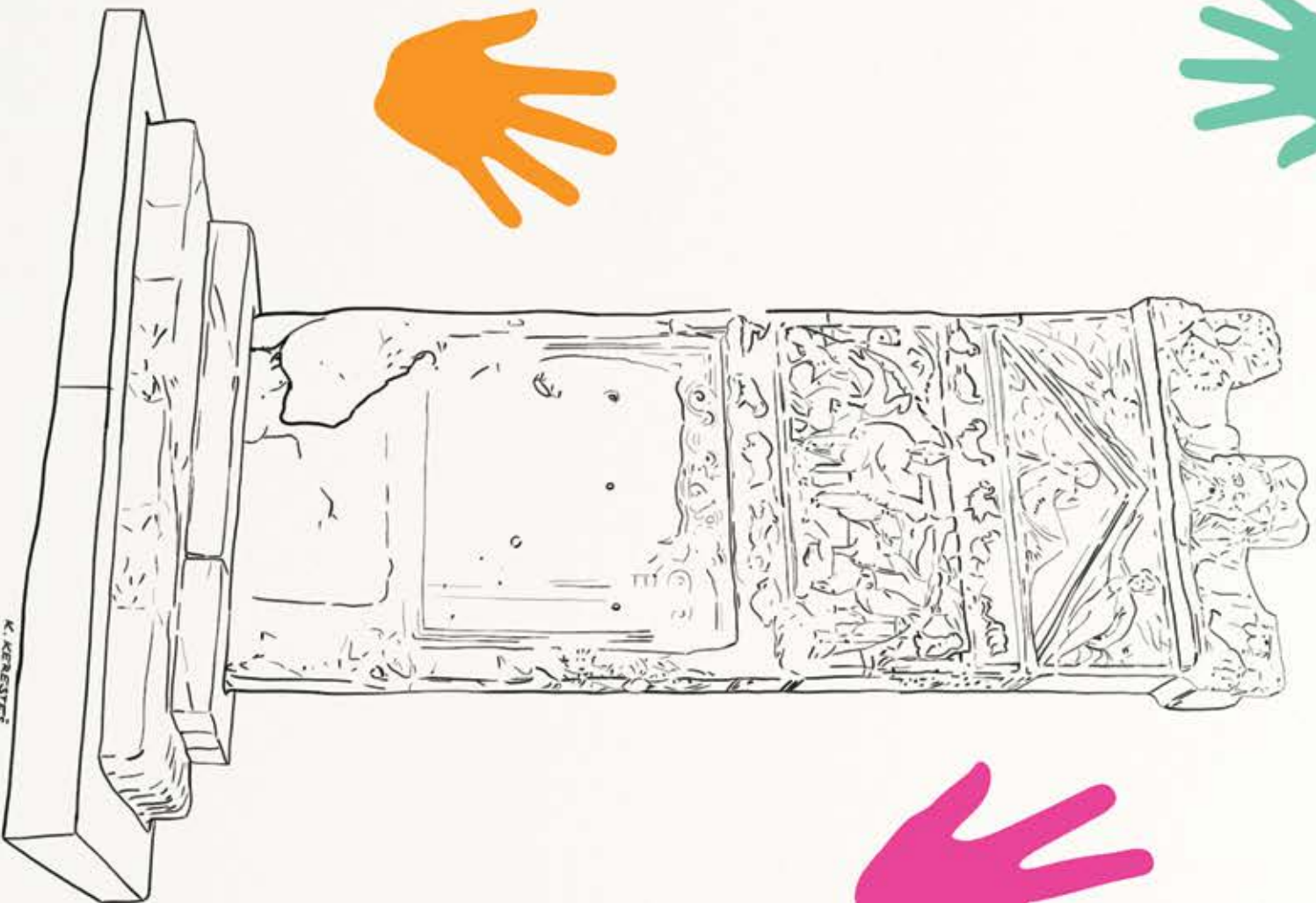
Tvoje beležke:

Minoriti so prišli na Ptuj po letu 1239, kmalu za dominikanci. Minoriti so samostan in cerkev zgradili s pomočjo gospodov Ptujskih med letoma 1255 in 1280. Leta 2010 je bila cerkev obnovljena. Samostan se ponaša z izjemno samostansko knjižnico z več kot 5000 knjigami.

Orfejev spomenik

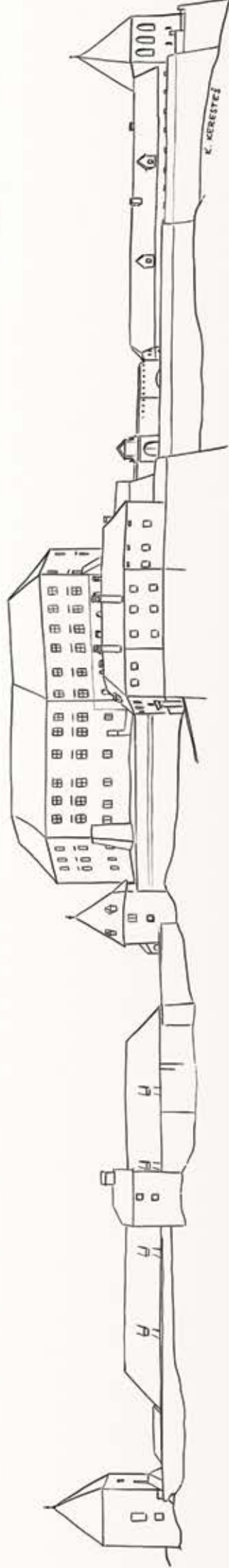


Tvoje beleške:



Orfejev spomenik je zraven ptujske vedute že dolgo simbol mesta. Predstavlja simbol rimskega mesta Poetovia in njegove slave. Veličasten marmorni nagrobnik iz 2. stoletja stoji v centru starega mestnega jedra, na Slovenskem trgu pred mestnim stolpom. Spomenik je visok skoraj 5 metrov in je največji, kar jih je bilo odkritih v rimski provinci Zgornji Panoniji.

Ptujski grad



Tvoje beležke:

Obstajajo zapisi, da je ptujski grad obstajal že pred 11. stoletjem in ima bogato zgodovino. Grad je dal v 12. stoletju ponovno zgraditi salzburški nadškof Konrad. S Grad je skozi stoletja menjal mnogo lastnikov. Med zadnjimi grofe Leslieje, Dietrichsteine in Herbersteine. Danes je v gradu muzej z njegovimi bogatimi zbirkami.

Stara mestna hiša

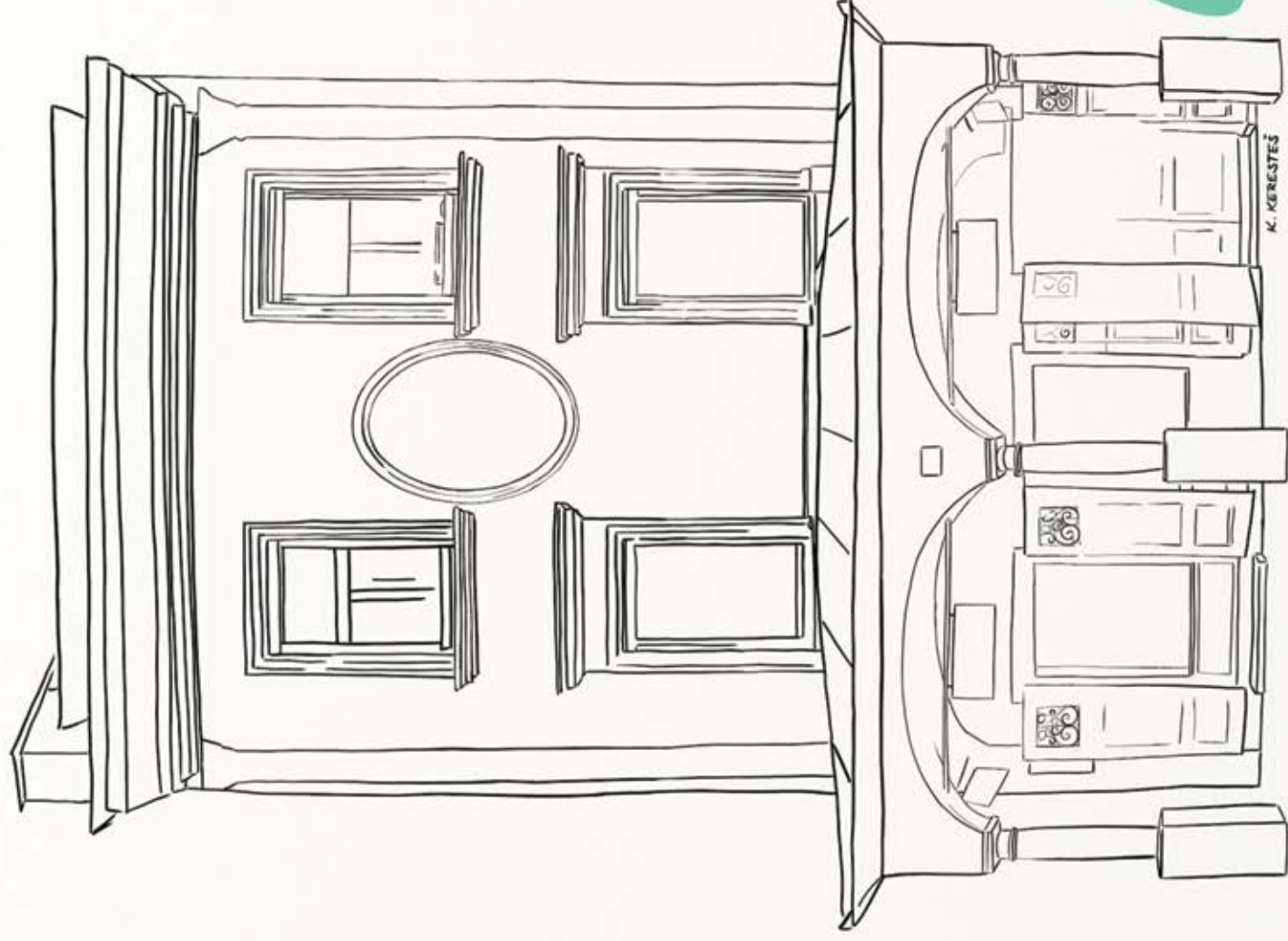


Tvoje beležke:



Med hišami na Slovenskem trgu je najuglednejši rotovž ali stara mestna hiša, ki je kot sedež mestne oblasti služila do izgradnje novega magistrata. Hiša je zgrajena v renesančnem slogu v 16. stoletju, njeni temelji pa so najverjetneje še starejši.

Turistično informacijski center Ptuj



Tvoje beležke:

Na levi strani stare mestne hiše, je pod lepim arkadnim nadzidkom Turistično-informativni center Ptuj (TIC). Hiša je bila nekoč last ptujskih trgovcev Lutembergerjev, zato ji meščani pravijo Ljutomerska. Zanimiva renesančna stavba iz 16. stoletja je bila zgrajena po italijanskem vzoru, saj so sredi 16. stoletja na Ptujju večinoma gradili italijanski gradbeni mojstri.

Izdala:

ZRS Bistra Ptuj ♦

Ilustracije in zemljevid:

Krešimir Keresteš, MapDesign, kartografski studio, d.o.o. Lorem ipsum

© Copyright MapDesign d.o.o. ♦
m

Oblikovanje:

David Kukovec, Javne službe Ptuj d.o.o. ♦

Oktober 2018

